

Commune de Deuil-la-Barre







Contraintes du sol et du sous-sol



Echelle : 1/10 000

Date de mise à jour 30 juillet 2009



-  Limite communale
-  Axe de ruissellement temporaire lors d'orages
-  Zone de gypse
-  Alluvions tourbeuses compressibles

CATASTROPHES NATURELLES PAR RISQUES

-  Inondations et coulées de boue (1)
-  Inondations, coulées de boue et mouvements de terrain (1)

Attention : les axes de ruissellement ne coïncident pas toujours avec la topographie donnée par les courbes de niveau. L'imprécision des courbes de niveau sur la BDTopo peut en être la cause.

